





SEZNAM PŘÍLOH:

D.01.1	Technická zpráva	
D.01.2	Koordinální situační výkres SO 01	(M 1 : 250)
D.01.3	Katastrální situační výkres SO 01	(M 1 : 500)
D.01.4	Podélný profil SO 01	(M 1 : 250/100)
D.01.5	Příčné řezy SO 01	(M 1 : 100)
D.01.6	Vzorový příčný řez SO 01	(M 1 : 100)
D.01.7	Výkres stupně ve dně SO 01	(M 1 : 100)
D.01.8	Betonový zajišťovací práh SO 01	(M 1 : 50)

Zodpovědný projektant	Vypracoval	Technická kontrola	<div> MULTIAQUA s.r.o. VEVERKOVA 1343 500 02 HRADEC KRÁLOVÉ IČO: 60113111 TEL. +420 498 500 359 DIČ: CZ60113111 WWW.MULTIAQUA.CZ</div>	
Ing. Ladislav Malý	Ing. Ladislav Malý	Ing. Lubor Dítě		
				
Kraj: Pardubický	Obec: Lukovna, Choteč, Dolní Ředice, Horní Ředice, Holice			
Investor: Povodí Labe, státní podnik, Váta Nejedlého 951, 500 03 Hradec Králové			Stupeň	DSJ
Ředický potok, Lukovna – Horní Ředice, rekonstrukce koryta, ř.km 0,0–11,7			Datum	březen 2020
			Zakázkové číslo	M20/015
			Formát	
SO 01 Lukovna, ř.km 0,0 – 0,278			Měřítko:	Číslo přílohy: D.01
Předložená dokumentace je duševním vlastnictvím firmy Multiaqua s.r.o., Hradec Králové				